

1 2 3 4 5 6 7 8 9

10 11 12 13 14 15 16 17 18


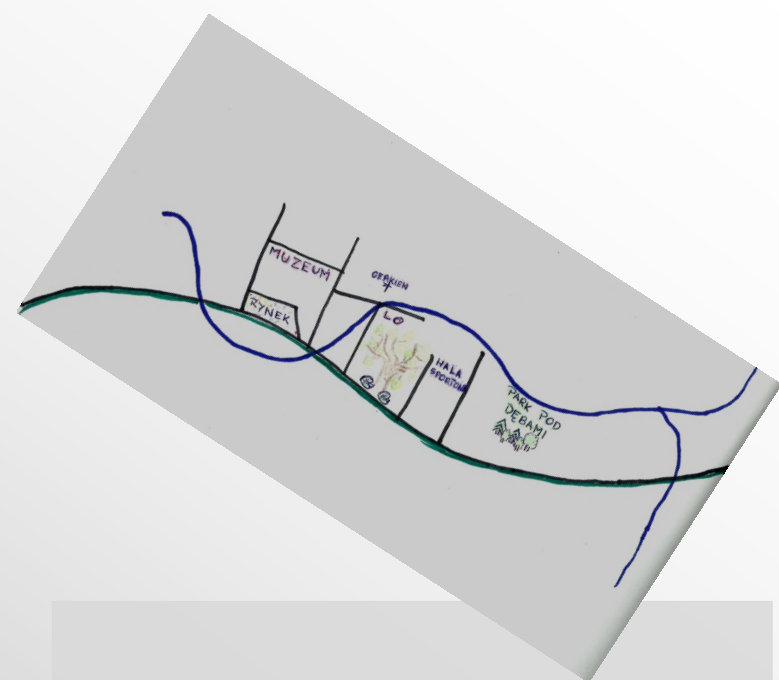
JAK DOJECHAĆ?

USTRZYKI DOLNE—miasto w województwie podkarpackim, położone nad rzeką Strwiąż przy drodze krajowej 84.


START: Park Pod Dębami.

CZAS PRZEJŚCIA QUESTU: około 1h

AUTORZY QUESTU: Wiktoria Biłek, Bartosz Juszczyk, Kamil Podpłoński, Kamila Wachta, Maciej Woch



ŚLADAMI JASIA QUEST



Projekt współfinansowany przez Unię Europejską z Europejskiego Funduszu Rozwoju Regionalnego oraz budżetu państwa za pośrednictwem Euroregionu Karpackiego w ramach Programu Współpracy Transgranicznej Interreg

V-A PL-SK 2014-2020

PRZYBYŁEM Z DALEKICH KRAJÓW,
ŻEBY POZNAĆ NIECO SZKOLNYCH,
USTRZYCKICH OBYCZAJÓW.
PODANIE DO LO ZŁOŻYĆ MUSZĘ
I NA RAMIENIU MAM SWĄ DUSZĘ.
USIĄDĘ PRZY PIERWSZYM STOLIKU W
PARKU POD DĘBAMI
I POGŁOWIĘ SIĘ NAD SZACHAMI.

GDY SIĘ ROZEJRZĘ WOKÓŁ SIEBIE
WIDZĘ DWA STRZELISTE



15

KTÓRYM W ZIMIE IGŁY OPADAJĄ
A WIOSNĄ PONOWNIE WYRASTAJĄ.

BĄDŹ MYM TOWARZYSZEM PRZYJACIE-
LU DROGI
I W STRONĘ ZIELONEGO MOSTU KIERUJ
SWE NOGI
NAD RZEKĄ PRZEJDŹ I POCZUJ DO ŻYCIA
CHĘĆ.

W LEWO DO GŁÓWNEJ DROGI SIĘ KIERUJ
A PÓŹNIEJ OD KRZYŻÓWKI W PRAWO
SPACERUJ.

NAPRZECIWKO TRZECIEGO RZĘDU BLO-
KÓW STAŃ DLA OCHŁODY
TAM ZOBACZYSZ SZKOLNY POMNIK
PRZYRODY.
TA LIPA



5

ROSŁA PRZY DOMU WANIEKÓW A
WIEM TO Z PEWNYCH PRZECIEKÓW.
KIERUJ SWE KROKI NA WPROST
AŻ MINIESZ KOLEJNY NA RZECE



MOST

13

W PRAWO JEST ULICA



9/17

2/6

LECZ TY IDŹ PROSTO, SKRĘTÓW UNIKAJ.
GDY ZOBACZYSZ NAD CHODNIKIEM ZAWIE-
SZONE KOŁO ROWEROWE
60 KROKÓW OD NIEGO WSKAZÓWKI DOSTA-
NIESZ NOWE.
POMNIK W KSZTAŁCIE



KAMIENNEGO

7/12

PRZEJDŹ PRZEZ PASY DO PARKU ZIELONEGO
(ATRAKCYJNEGO)

ODSZUKAJ POMNIK DREWNIANEGO



11

WYKONANY PRZEZ LOKALNEGO RZEŹBIA-
RZA.

W CENTRUM INNY POMNIK Z TRZEMA FLAGA-
MI
ZA NIM IDŹ DO GÓRY W PRAWO SCHODAMI.
NIEDALEKO NA ROGU KAMIENICY LICZBA



4/16


1

18

KIERUJ SIĘ W GÓRĘ DO NASTĘPNEJ PRZECZNI-
CY
ZOBACZYSZ WYSOKI BUDYNEK,
FAL CZERWONYCH NIE ZLICZĘ, ZNAJDUJE SIĘ
W NIM



14



10 3

8

PO LEWEJ BANK ZA SOBĄ ZOSTAW I STOPY NA
ULICY WYZWOLENIA POSTAW.
NA ROGU NIŻEJ OD PARKOMATU DO ZNAKU
STOP, POTEM W LEWO KIERUJ SWÓJ KROK.
OMIŃ PO PRAWEJ PLAC ZABAW DLA DZIECI.
KONIEC JUŻ BLISKO, CZAS SZYBKO LECI.
PO LEWEJ CERKIEW GRECKOKATOLICKA I
DZWONNICA,
A W NIEJ DZWONÓW



SKRĘĆ W PRAWO. NA LIPIE PO LEWEJ STRONIE
ZOBACZYSZ ZNAKI BIAŁO-CZERWONE.
W DÓŁ PNIA SPÓJRZ, WSKAZÓWKĘ CHWYĆ
I MUSISZ JUŻ ZWYCIEZCĄ BYĆ.
NA MNIE JUŻ TERAZ PORA.
PODANIE ZŁOŻĘ W GABINECIE DYREKTORA.